

Sortie en autocar dans la Drôme le 7 avril 2013

Cette sortie était commune avec la Société Botanique de la Drôme et organisée par Hélène Sondaz et René Roux.

Arrêt 1 : D4 route de Grignan depuis Le Colombier, Col de Serre-Haute, Altitude : 436m.

Cordonnées du parking car longitude 4,874472 latitude 44,489381
(Ref. taxonomique : Flore de la Drôme de L. Garraud)

Aphyllanthes monspeliensis

Buxus sempervirens

Carex halleriana

Carex humilis

Erophila verna

Erysimum (ruscinonense ?)

Helianthemum apeninum

Helianthemum canum

Ophrys araneola

Potentilla neumaniana

Rosa micrantha

Rubia peregrina

Rubus canescens

Viola alba subsp. *dehnhardtii*

Plantes présentes mais non vues :

Crepis albida

Cytisus ratisbonensis (à l'est de la route, vers les éoliennes)

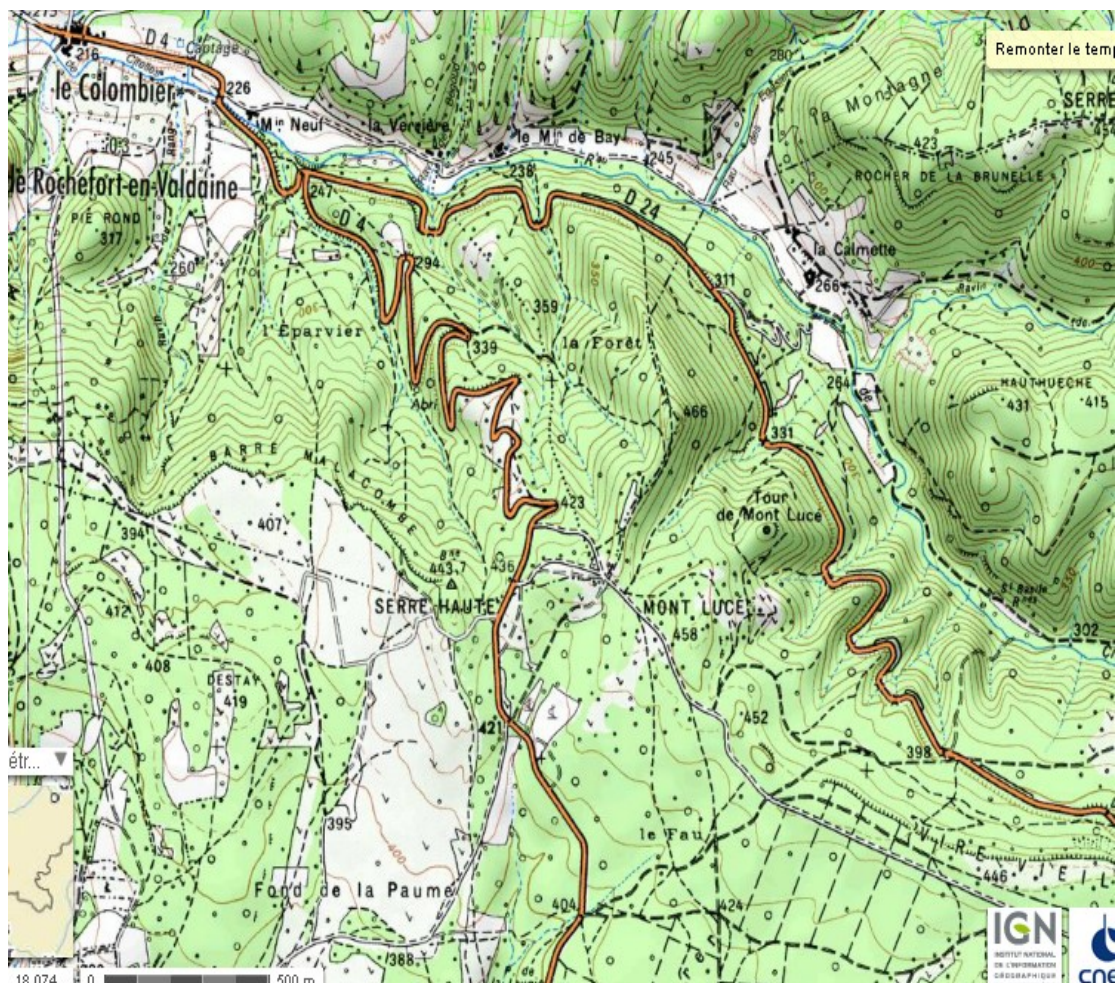
Danthonia alpina

Orchis tridentata

Rosa rubiginosa

Rosa trachyphylla

Tulipa australis



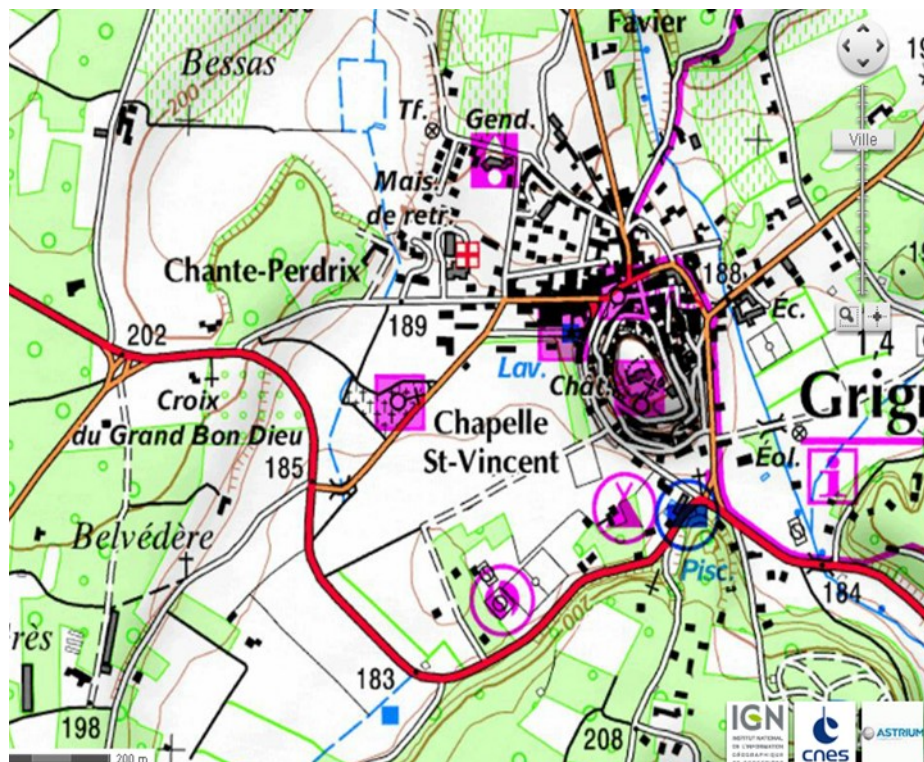
Arrêt 2 : descente versant sud, pas loin du col, alt. 404m, bord de route pour *Noccaea*, puis champs à l'est de la route avec messicoles.

Adonis annua (non fleuri)
Alyssum alyssoides
Arabis turrata
Arenaria serpyllifolia
Capsella bursa-pastoris
Cardaria draba
Carex halleriana
Carex humilis
Cerastium pumilum
Coronilla scorpioides
Crepis sancta
Erodium cicutarium
Erophila verna
Euphorbia helioscopia
Filago minima
Gagea villosa
Helianthemum apeninum
Helianthemum canum

Isatis tinctoria (rosettes)
Kandis perfoliata
Lactuca seriola
Lamium amplexicaule
Muscari neglecta
Myagrum perfoliatum
Noccaea praecox
Petroselinum segetum
Potentilla neumaniana
Quercus humilis
Quercus ilex
Sedum album
Sedum sediforme
Sherardia arvensis
Stellaria media
Teucrium polium
Viola alba subsp. *dehnhardtii*
Xeranthemum cylindraceum (rosettes)

Arrêt 3 : Grignan ouest a et b

Cordonnées : 4,900841 44,419314 puis 4,899233 44,416038



Allium porrum subsp. *polyanthum*
Alyssum alyssoides

Arabidopsis thaliana
Bromus sterilis

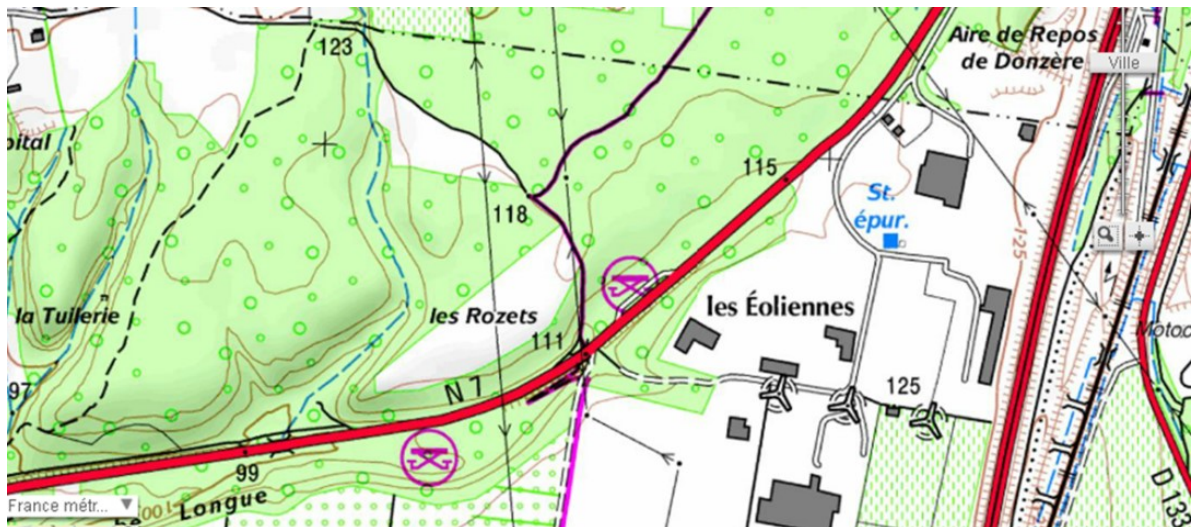
Bromus tectorum
Calendula arvensis
Cardamine hirsuta
Carex acutiformis
Carex praecox
Diplotaxis eruroides
Dipotaxis muralis
Geranium molle
Geranium robertianum subsp. *purpureum*
Geranium rotundifolium
Himantoglossum robertianum (*Barlia*)

Holosteum umbellatum
Lithospermum arvense
Myosotis ramosissima
Papaver rhoeas
Scandix pecten-veneris
Stellaria media
Valerianella sp.
Veronica arvensis
Veronica cymbalaria
Veronica persica
Veronica polita

Arrêt 4 : Donzère depuis la N7, coordonnées : 4,742839 44,449153
 Chemin des Rozets

Astragalus monspessulanus
Bitumnaria bituminosa
Carex halleriana
Cistus salviifolius
Cytisus scoparius
Erica arborea
Erica scoparius
Euphorbia characias
Euphorbia segetalis
Hippocrepis emerus

Lactuca virosa
Potentilla sp.
Quercus ilex
Rosa pouzini
Rubus canescens
Ruscus aculeatus
Saponaria ocymoides
Scorzonera sp. (*austriacum* ?)
Spartium junceum
Teucrium chamaedrys



Arrêt 5 : bord de route juste avant le bois Lafayette, champ à l'est de la route.
 Coordonnées : 4,74134 44,385536
Erodium cicutarium subsp. *romanum* = *Erodium acaule*
Falcaria vulgaris (bordure du champ, photos)

Arrêts 6 et 7 : flanc sud du bois Lafayette : au-dessus du point 84m puis au-dessus de la pointe sud du bois :

4,761808 44,375456 puis : 4,767426 44,373772 (carte ci-dessous)

Alyssum alyssoides
Aphyllanthes monspeliensis
Asterolinon linum-stellatum
Bombycilaena erecta
Centaurea paniculata (restes 2012)
Clypeola jonthlaspi
Convolvulus cantabricus
Crepis sancta
Echinaria capitata
Euphorbia sulcata
Genista scorpius
Helianthemum apenninum
Helianthemum salicifolium

Himantoglossum robertianum
Hornungia petraea
Koeleria vallesiana
Lathyrus sp.?
Leuzea conifera
Narcissus dubius
Ononis minutissima
Quercus coccifera
Quercus ilex
Rhamnus alaternus
Saxifraga tridactylites
Taraxacum obovatum
Thymus vulgaris



17h Retour sur Lyon